GMINA DZIERZKOWICE
MAPA TURYSTYCZNO-KRAJOBRAZOWA

23 Świetlica Wiejska w Sosnowej Woli

23 Młyn w Dzierzkowicach-Woli

27 Cmentarz z I wojny światowej w Chruslankach Józefowskich

25 Sanktuarium Świętej Otylii

22 Pomnik przyrody w Dębinie

21 Dawna kopalnia piasku w Sosnowej Woli


20 Pomnikowy dąb szypułkowy w Sosnowej Woli


18 „Złamany Most"

17 Widok na Ludmiłówkę

24 Hodowla świniodzików

26 Stawy w Dzierzkowicach-Woli

28 Widok ze Wzgórza Zamkowego

1 Dzierzkowice-Rynek – pomnik żołnierzy poległych w I i II wojnie światowej

2 Zabytkowa dzwonnica

4 Siedziba Urzędu Gminy Dzierzkowice


6 Młyn Jaroszyńskich

3 Kościół parafialny

5 Pozostałości parku modrzewiowego w Terpentynie


7 Widok z „Góry Ogonowskiego"

8 Punkt widokowy w Krzywiu – widok na staw

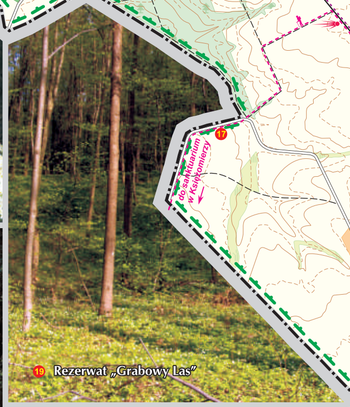
19 Rezerwat „Grabowy Las"

16 Kaplica w Ludmiłówce

12 Wąwóz „Woduniec"

15 Dom Wiejski w Ludmiłówce

14 Droga z Ludmiłówki do Gór

13 Dzierzkowice-Góry – „Dół Dziadowiec"


11 Mostek nad drogą w głębocznicy


10 Dzierzkowice-Podwody – cmentarz żołnierzy rosyjskich i austriackich z I wojny światowej

9 Nieczynna cegielnia w Wyżnicy

Józefów
Dębina
Sosnowa Wola
Dzierzkowice-Wola
Dzierzkowice-Zastawie
Terpentyna
Dzierzkowice-Rynek
Krzywie
Dzierzkowice-Góry
Dzierzkowice-Podwody
Wyżnianka-Kolonia
Wyżnianka
Wyżnica
Wyżnica-Kolonia
Ludmiłówka
Kraśnik
Urzędów
Lublin
Zwierzyniec
Wyżnica
Wyżnica
Wodunie
Małcowy Dół
Rez. Grabowy Las
Złamany Most
Dół Dziadowiec w Kozłopomierzy
Kościół-cmentarz Arnopol
Leśnik Duży

1 : 30 000
1 cm = 300 m
0 300 600 900 1200 1500 m

- Zabudowa mieszkalna
- Obiekt przemysłowy, infrastruktura techniczna
- Obiekt użyteczności publicznej, usługowy, handlowy
- Obiekt sportowo-rekreacyjny
- Park
- Cmentarz
- Las
- Łąka
- Pozostałe tereny
- Zbiornik wodny; rzeka; strumień
- Droga powiatowa
- Droga lokalna utwardzona
- Droga nieutwardzona; gruntowa
- Trasa rowerowa
- Trasy piesze
- Kościół, kaplica
- Zabytkowa kapliczka
- Ośrodek zdrowia; apteka
- Wiejski Ośrodek Kultury
- Ochotnicza Straż Pożarna
- Szkoła
- Schronisko młodzieżowe
- Przystanek autobusowy
- Stacja paliw
- Sklep spożywczy; bar
- Młyn; kuźnia
- Wysoki komin
- Miejsce wykonania fotografii
- Poziomice
- Wąwóz, skarpa
- Granica rezerwatu
- Granica Kraśnickiego OCK
- Punkt widokowy
- Leśniczówka
- Źródło
- Pomnik przyrody
- Stanowisko lęgowe bociana
- Cmentarz wojenny
- Pomnik
- Grodzisko