

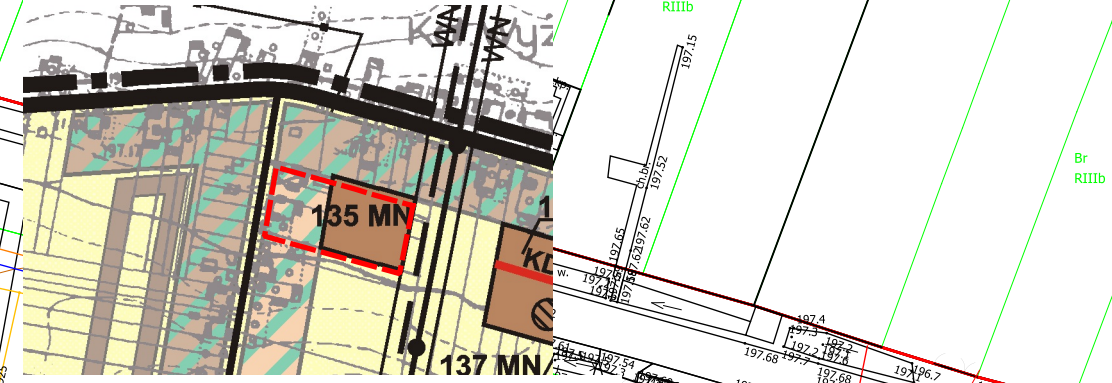
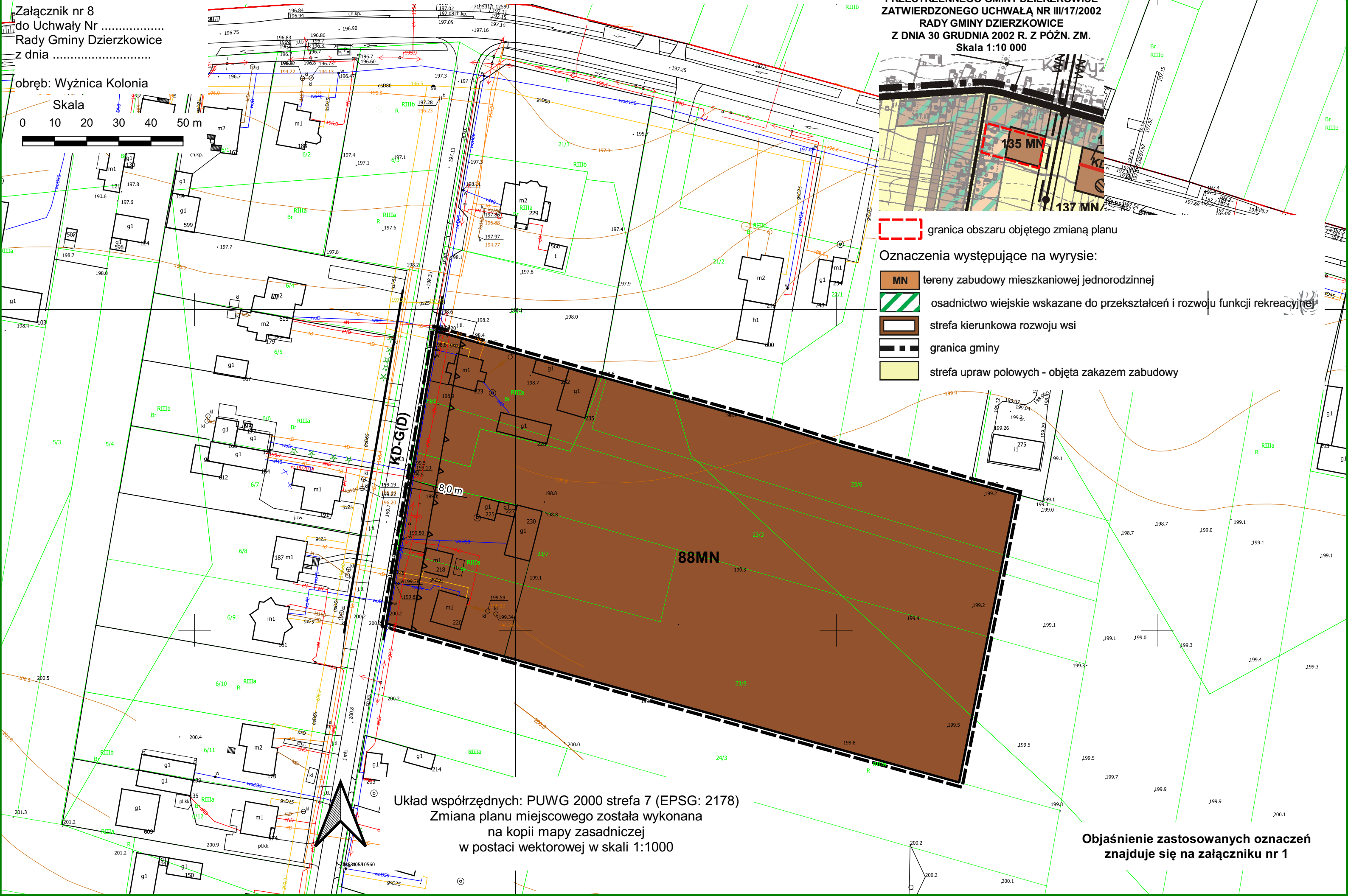
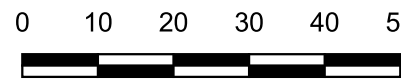
ZMIANA MIEJSCOWEGO PLANU ZAGOSPODAROWANIA PRZESTRZENNEGO GMINY DZIERZKOWICE - II ETAP

WYRYS ZE STUDYUM UWARUNKWAŃ
I KIERUNKÓW ZAGOSPODAROWANIA
PRZESTRZENNEGO GMINY DZIERZKOWICE
ZATWIERDZONEGO UCHWAŁĄ NR III/17/2002
RADY GMINY DZIERZKOWICE
Z DNIA 30 GRUDNIA 2002 R. Z PÓŹN. ZM.
Skala 1:10 000

Załącznik nr 8
do Uchwały Nr
Rady Gminy Dzierzkowice
z dnia

obręb: Wyżnica Kolonia

Skala



granica obszaru objętego zmianą planu

Oznaczenia występujące na wyrysie:

- MN tereny zabudowy mieszkaniowej jednorodzinnej
- osadnictwo wiejskie wskazane do przekształceń i rozwoju funkcji rekreacyjnej
- strefa kierunkowa rozwoju wsi
- granica gminy
- strefa upraw polowych - objęta zakazem zabudowy

Układ współrzędnych: PUVG 2000 strefa 7 (EPSG: 2178)
Zmiana planu miejscowego została wykonana
na kopii mapy zasadniczej
w postaci wektorowej w skali 1:1000

Objaśnienie zastosowanych oznaczeń
znajduje się na załączniku nr 1