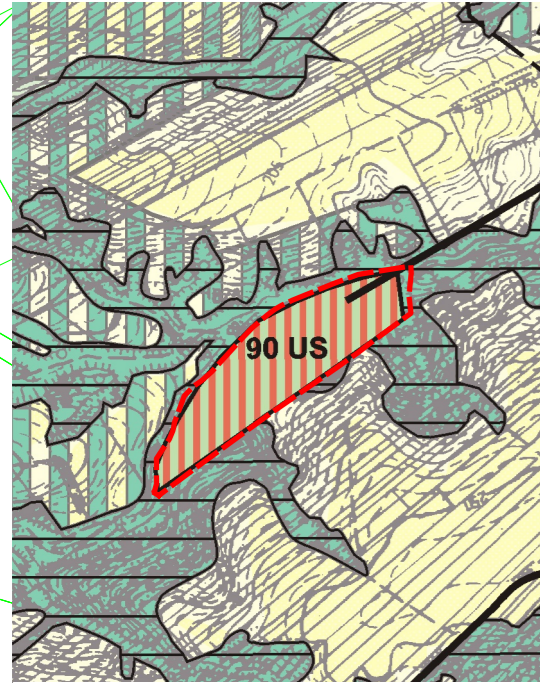


# ZMIANA MIEJSCOWEGO PLANU ZAGOSPODAROWANIA PRZESTRZENNEGO GMINY DZIERZKOWICE - II ETAP

WYRYS ZE STUDIUM UWARUNKWAŃ  
I KIERUNKÓW ZAGOSPODAROWANIA  
PRZESTRZENNEGO GMINY DZIERZKOWICE  
ZATWIERDZONEGO UCHWAŁĄ NR III/17/2002  
RADY GMINY DZIERZKOWICE  
Z DNIA 30 GRUDNIA 2002 R. Z PÓŹN. ZM.  
Skala 1:10 000



granica obszaru objętego zmianą planu

Oznaczenia występujące na wyrysie:

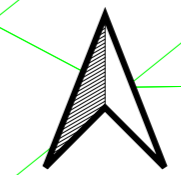
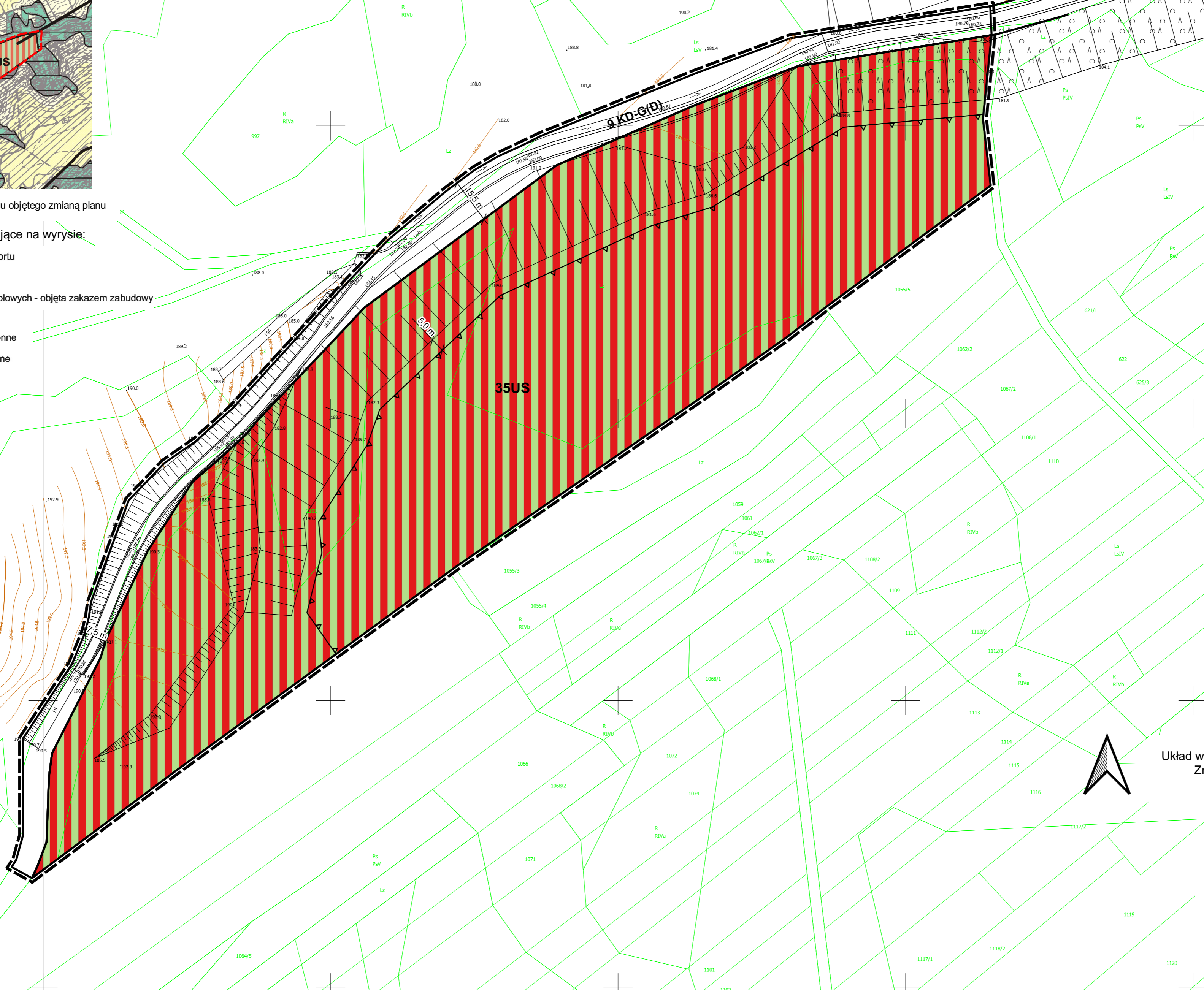
- tereny usług sportu
- lasy
- strefa upraw polowych - objęta zakazem zabudowy
- dolesienia
- lasy grupy I - ochronne
- lasy glebochronne

Załącznik nr 5  
do Uchwały Nr .....  
Rady Gminy Dzierzkowice  
z dnia .....

obręb: Dzierzkowice Zastawie

Skala 1:1 000

0 10 20 30 40 50 m



Układ współrzędnych: PUWG 2000 strefa 7 (EPSG: 2178)  
Zmiana planu miejscowego została wykonana  
na kopii mapy zasadniczej  
w postaci wektorowej w skali 1:1000

Objaśnienie zastosowanych oznaczeń  
znajduje się na załączniku nr 1