













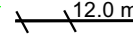







ZMIANA MIEJSCOWEGO PLANU ZAGOSPODAROWANIA PRZESTRZENNEGO GMINY DZIERZKOWICE - II ETAP

OZNACZENIA STOSOWANE NA ZAŁĄCZNIKACH GRAFICZNYCH NR 1-9:


-  granica obszarów objętych zmianą planu miejscowego
-  linie rozgraniczające tereny o różnym przeznaczeniu lub różnych zasadach zagospodarowania
-  nieprzekraczalne linie zabudowy
-  granice pasów technologicznych linii elektroenergetycznych
-  granica Kraśnickiego Obszaru Chronionego Krajobrazu
-  obszary szczególnego zagrożenia powodzią o prawdopodobieństwie powodzi raz na 100 lat
-  strefy zieleni izolacyjnej
-  MN teren zabudowy mieszkaniowej jednorodzinnej
-  RM tereny zabudowy zagrodowej
-  U teren zabudowy usługowej
-  U,US teren zabudowy usługowej oraz sportu i rekreacji
-  US teren sportu i rekreacji
-  PU tereny obiektów produkcyjnych, składów i magazynów oraz zabudowy usługowej
-  KD-G(..) tereny dróg gminnych (klasa drogi)
-  KDW tereny dróg wewnętrznych
-  elementy wymiarowania rysunku
-  granica administracyjna gminy (oznaczenie informacyjne)
-  granice obrębów (oznaczenie informacyjne)
-  ośie linii elektroenergetycznych średniego napięcia (oznaczenie informacyjne)
-  drogi publiczne poza granicami obszarów objętych zmianą planu miejscowego (oznaczenie informacyjne)

Załącznik nr 1
do Uchwały Nr
Rady Gminy Dzierzkowice
z dnia

obręb: Sosnowa Wola

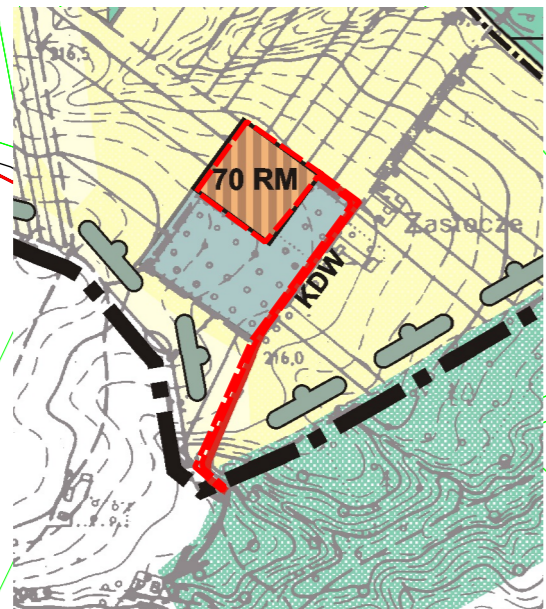
Skala 1:1 000


0 10 20 30 40 50 m









Układ współrzędnych: PUWG 2000 strefa 7 (EPSG: 2178)
Zmiana planu miejscowego została wykonana
na kopii mapy zasadniczej
w postaci wektorowej w skali 1:1000

WYRYS ZE STUDIUM UWARUNKOWAŃ
I KIERUNKÓW ZAGOSPODAROWANIA
PRZESTRZENNEGO GMINY DZIERZKOWICE
ZATWIERDZONEGO UCHWAŁĄ NR III/17/2002
RADY GMINY DZIERZKOWICE
Z DNIA 30 GRUDNIA 2002 R. Z PÓŹN. ZM.
Skala 1:10 000



 granica obszaru objętego zmianą planu

Oznaczenia występujące na wyrysie:

-  granica gminy
-  KDW drogi wewnętrzne
-  RM tereny zabudowy zagrodowej
-  zielen parkowa
-  strefa upraw polowych - objęta zakazem zabudowy
-  Kraśnicki Obszar Chronionego Krajobrazu

